

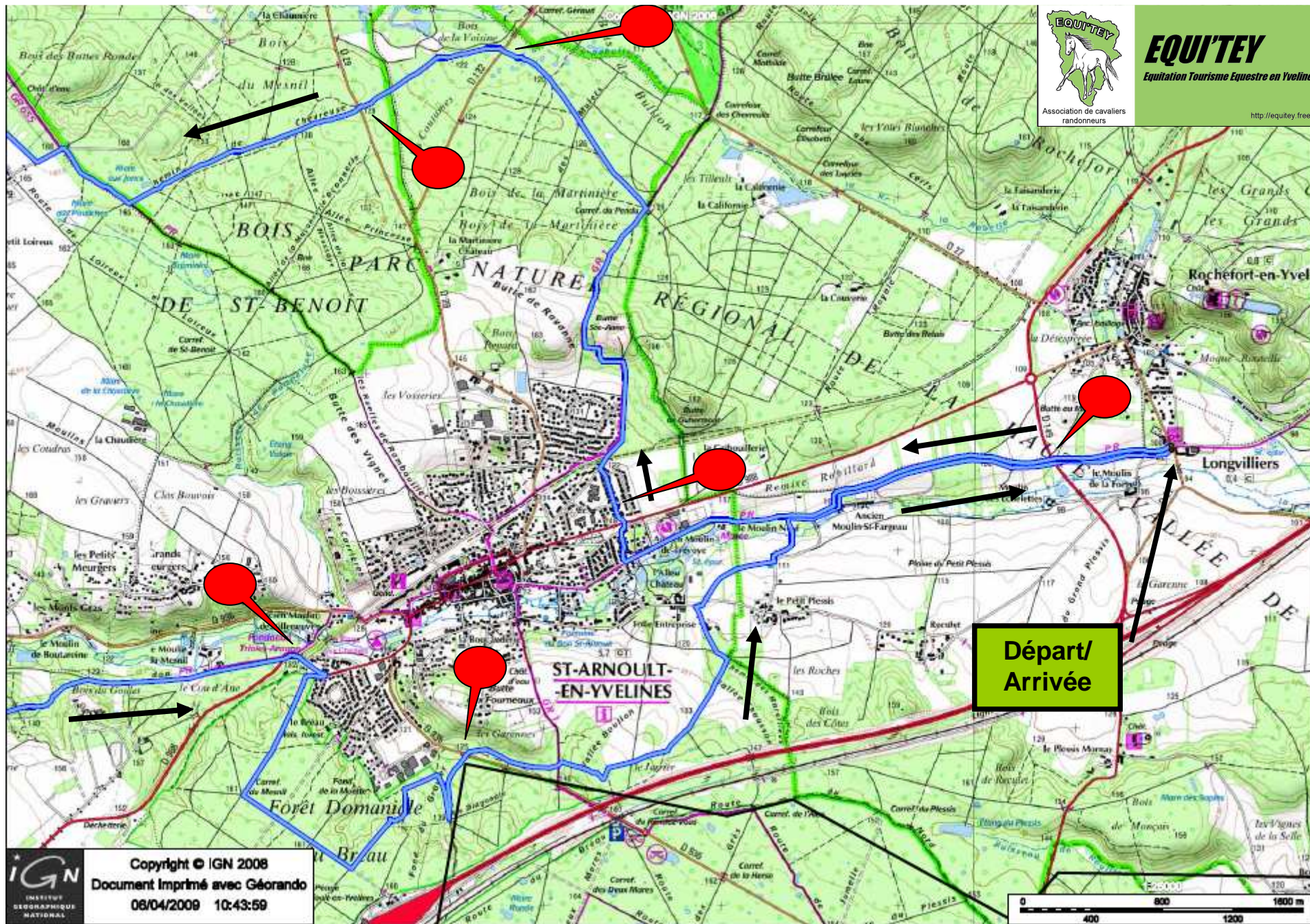


**EQUITEY**

Equitation Tourisme Equestre en Yvelines

Association de cavaliers  
randonneurs

<http://equitey.free.fr>

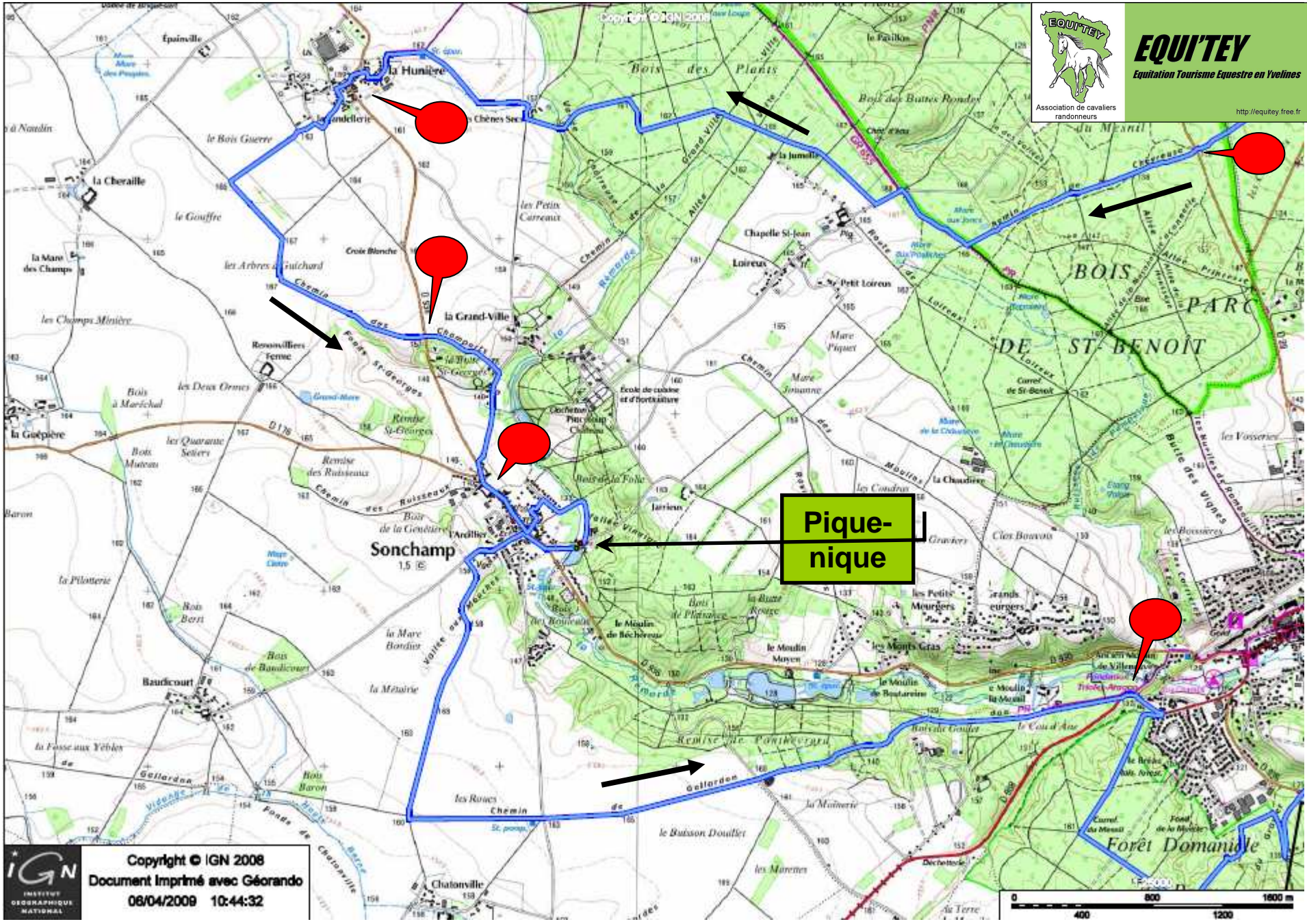


18,5 km du départ au lieu de pique-nique et  
15 km l'après-midi


Passage de route

**Randonnée EQUITEY du 5 avril 2009**  
Assistance : Olivier - 06 15 89 23 33





IGN  
INSTITUT GÉOGRAPHIQUE NATIONAL  
Copyright © IGN 2008  
Document Imprimé avec Géorando  
06/04/2009 10:44:32

 18,5 km du départ au lieu de pique-nique et 15 km l'après-midi

 Passage de route

**Randonnée EQUITEY du 5 avril 2009**  
Assistance : Olivier - 06 15 89 23 33